








Legende

Schutzgebiete

-  Landschaftsschutzgebiet "Westbarren"
-  Naturschutzgebiet
-  FFH-Schutzgebiet

Das Gemeindegebiet liegt vollständig im Naturpark "Barren" (ohne zeichnerische Darstellung)

Schutzobjekte

-  nach § 30 BNatSchG geschütztes Biotop (nachrichtliche Übernahme aus dem Verzeichnis des LUGV)
-  geschützte Allee
-  Flächennaturdenkmal
-  Naturdenkmal

In den im Zusammenhang bebauten Ortsteilen sind Bäume nach Maßgabe der Gehölzschutzsatzung der Gemeinde Mühlenbecker Land als geschützte Landschaftsbestandteile geschützt (ohne zeichnerische Darstellung)

