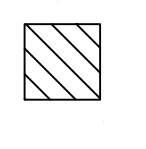
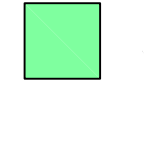
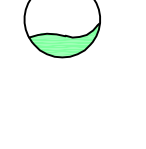

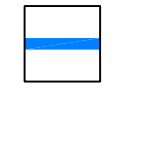
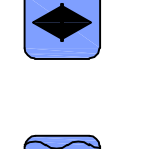
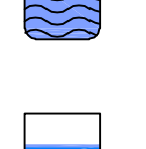
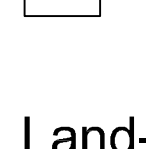


Legende

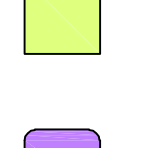


Fachplanung Naturschutz

-  Erstellung und Umsetzung der Maßnahmenplanung in Naturschutz- und FFH-Schutzgebieten
-  Schutz, Pflege und Entwicklung von naturschutzfachlich wertvollen Biotopen ohne wirtschaftliche Nutzung
-  Schutz, Pflege und Entwicklung von Kleingewässern

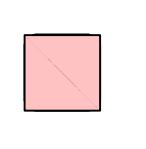



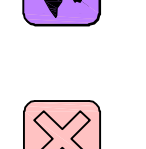
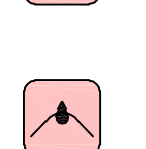




Wasserwirtschaft

-  Erreichung eines guten ökologischen Zustands von Seen
-  Erreichung eines guten ökologischen Zustands von Fließgewässern
-  Verrohrungen entfernen, Durchlässe erweitern, Umgehungsgerinne anlegen
-  Wiedervermässung von Niedermoorböden unter Beachtung land- und forstwirtschaftlicher Belange prüfen
-  Schwerpunktbereich Schaffung von Gewässerrandstreifen


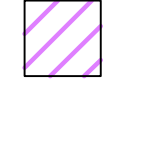

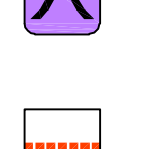
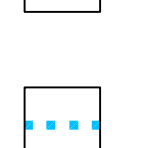






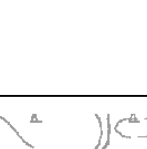




Land- und Forstwirtschaft

-  ökologischer Waldbau und nachhaltige Bewirtschaftung
-  Erhalt und Entwicklung extensiv genutzter Wiesen und Weiden
-  standortangepasste Landwirtschaft
-  Schwerpunktbereich ökologischer Waldbau und nachhaltige Bewirtschaftung
-  Schwerpunktbereich Erhalt und Entwicklung extensiv genutzter Wiesen und Weiden

Siedlungswesen

-  Bauflächen: Vorrang der Innenentwicklung
-  Sonderbauflächen, die der Erholung dienen
-  durchgrünter Siedlungsbereich, Erhalt des prägenden Baumbestands
-  Neubaulfläche im FNP: Konsensfläche
-  Rückbau störender baulicher Anlagen im Außenbereich
-  Begrenzung von Zersiedelungstendenzen, keine Erweiterungen und Umnutzungen
-  Beseitigung von Bodenverunreinigungen
-  Campingplatz
-  Wochenendhausiedlung
-  Neubaulfläche im FNP: Dissensfläche

Landschaftsbild, Grünordnung und Erholung

-  Erhalt und Qualifizierung der Nutzung von Grünflächen
-  Erhalt und Entwicklung von siedlungsnahen Grünzügen
-  Sicherung der Erreichbarkeit und Erlebbarkeit der Landschaft
-  Sicherung und Schaffung von Zu- und Durchgängen
-  Radweg im übergeordneten Straßennetz
-  Reitweg
-  Friedhof
-  Kleingartenanlage
-  Badestelle
-  Bahnhof
-  sonstiger Radweg
-  Wanderweg
-  Parkanlage
-  Sportplatz
-  Bootsverleih
-  Reiterhof

