








|       |     |                          |
|-------|-----|--------------------------|
| 6     | 113 | 1.003.892 m <sup>2</sup> |
| 2.1.1 |     | 1.100 m <sup>2</sup>     |

**LEGENDE**



- Grunderwerb**
-  zu erwerbende Fläche
  -  vorübergehend in Anspruch zu nehmende Fläche
  -  dauernd zu belastende Fläche
- 
- |   |      |                     |
|---|------|---------------------|
| 3 | 14/2 | 4248 m <sup>2</sup> |
|---|------|---------------------|
- Flur / Flurstück / Größe des Flurstücks
- 
- |        |                    |
|--------|--------------------|
| 2.34.1 | 345 m <sup>2</sup> |
|--------|--------------------|
- lfd. Nr. im Grunderwerbsverzeichnis / Größe der Teilfläche  
 2 Nr. des Grunderwerbsplanes  
 34 lfd. Nr. des betroffenen Flurstücks  
 1 Teilfläche des Flurstücks
- 
-  Zusammengehörigkeitspfeil
  -  Gemarkungsgrenze
  -  Flurgrenze
  -  Flurstücksgrenze außerhalb / innerhalb des Baufeldes
- 
- 62/7 Flurstücksnummer

Kartengrundlage: (c) GeoBasis-DE/LGB(2020), dL-de/by-2-0

|  |  |
|--|--|
| Satzungsgemäß ausgelegt  | Festgestellt gemäß Beschluss vom heutigen Tage |
| in der Zeit vom _____ bis _____                                    | Hoppegarten, den _____                         |
| in Stadt / Gemeinde / Amt _____                                    |  |
| Zeit und Ort der Auslegung sind ortsüblich bekannt gemacht worden. | Landesamt für Bauen und Verkehr<br>Im Auftrag  |
| Stadt / Gemeinde / Amt _____                                       |  |
| (Dienstsiegel)   | (Dienstsiegel)                                 |
| Unterschrift _____   | Unterschrift _____                             |


Lagestatus: ETRS 89 Höhenstatus: DHHN 92

|   |   |   |   |           |     |
|---|---|---|---|-----------|-----|
|  |  | Daber & Kriege Halle<br>Freiraum + Landschaft<br>Walter-Hülse-Straße 9<br>06120 Halle (Saale)<br>Fon (0345) 279765 30<br>Fax (0345) 279765 38 | Datum   | Zeichen   |     |
|   |   |   | bearbeitet  | 02 / 2020 | MWe |
|   |   |   | gezeichnet  | 02 / 2020 | SBo |
|   |   |   | geprüft   | 03 / 2020 | MWe |
| Projekt-Nr.: H0218  |   |   | 03.03.2020  |           |     |
|   |   |   |  |           |     |

|   |  |   |                                   |  |
|---|--|---|-----------------------------------|--|
|  | Deutsche Einheit Fernstraßenplanungs- und -bau GmbH<br>Zimmerstraße 54<br>10117 Berlin<br>Telefon 030 20243-0<br>Telefax 030 20243 291<br>www.deges.de |  | im Auftrag des Landes Brandenburg |  |
|   |  |   |                                   |  |
|   |  |   |                                   |  |
|   |  |   |                                   |  |
|   |  |   |                                   |  |

| Nr. | Art der Änderung | Datum | Zeichen |
|-----|------------------|-------|---------|
|     |                  |       |         |
|     |                  |       |         |
|     |                  |       |         |

**FESTSTELLUNGSENTWURF**

|   |              |                            |                                      |           |
|---|--------------|----------------------------|--------------------------------------|-----------|
|  | Straße:      | A 10                       | Unterlage / Blatt-Nr.:               | 10 / 2    |
|   | Abschn.-Nr.: | 030                        | Landschaftspflegerischer Begleitplan |           |
|   | Station:     | 12.300                     | Grunderwerbsplan trassenfern         |           |
|   | Netznoten:   | NK 3448 008<br>NK 3448 002 | Maßstab:                             | 1 : 2.000 |

PROJIS-Nr.: \_\_\_\_\_

A 10, km 12,300  
 Erweiterung der bewirtschafteten Tank- und Rastanlage  
 Seeberg Ost und West

Aufgestellt: \_\_\_\_\_

Düsseldorf, den 03.03.2020 gez. Najajra