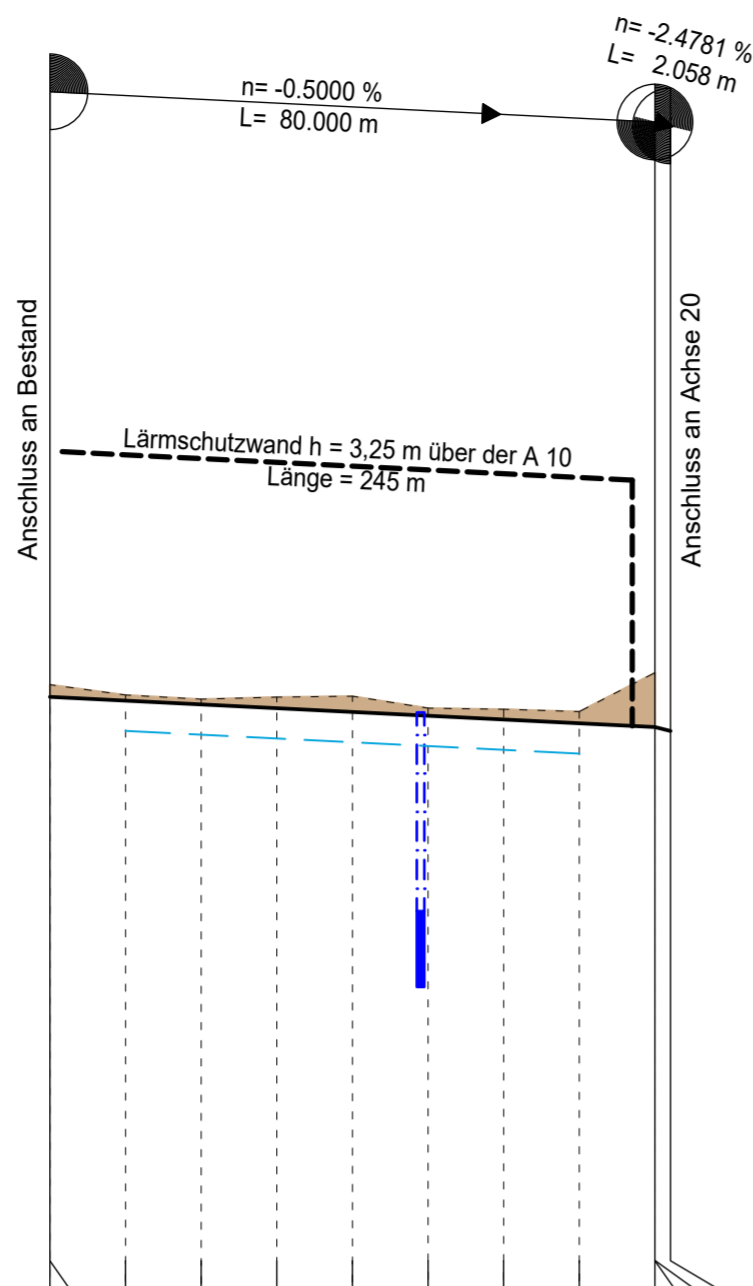


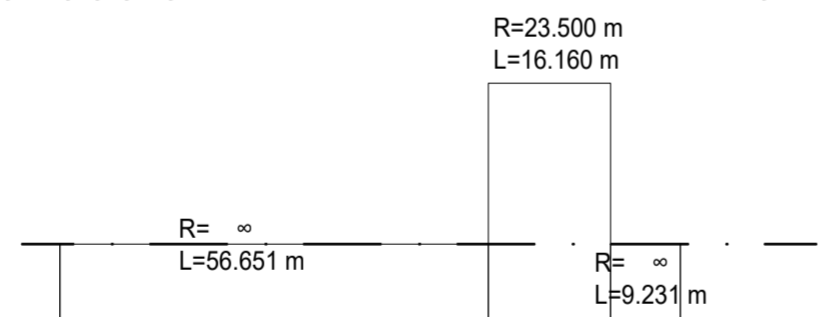
50.000 m ü DHHN 92



Entwässerungsleitung	Anschluss an R 232 ← R233 → Anschluss von R 234 Anschluss von SR 21									
Entwässerungshöhen	0+049.010 DOK: 57.75 RS ₁ : 56.15 RS ₂ : 56.05 RS ₃ : 56.25 RS ₄ : 55.12									
Geländehöhe (Horizontkennzahl)	58.116 58	57.980 58	57.925 58	57.952 58	57.964 58	57.806 58	57.791 58	57.761 58	58.274 58	58.274 58
Gradientenhöhe (Gradientenlage)	57.956	57.906	57.856	57.806	57.756	57.706	57.656	57.606	57.556	57.505
Station	0.000	10.000	20.000	30.000	40.000	50.000	60.000	70.000	80.000	82.058

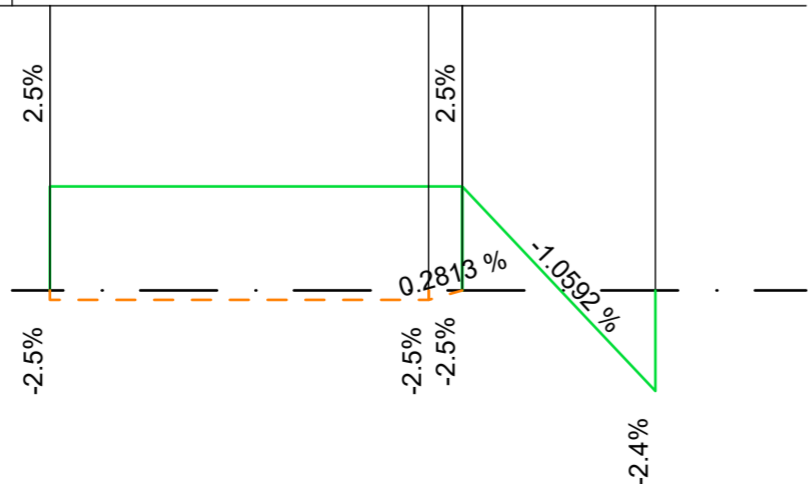
0+000.0 0+100.0

Rechtskurve
Krümmung .5/R
Linkskurve



Station	0.000	50.078	54.522	56.651	72.811	80.058	82.042
---------	-------	--------	--------	--------	--------	--------	--------

Spur Nr.: -1
Querneigung 1:10
Spur Nr.: 1



Legende

HK= 21000.000 m
T = 142.059 m
f = -0.480 m

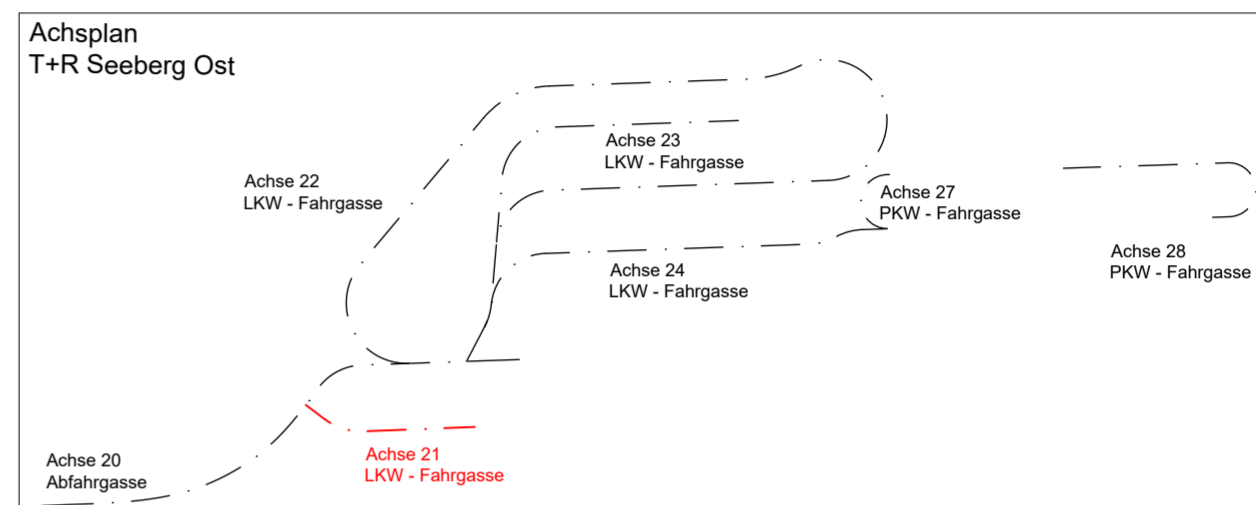
Neigungsbrechpunkt mit Angabe von Gefälle (-) und Steigung (+) in Prozent, Länge der Gefälle- (Steigungs-) Strecke, Halbmesser, Tangentlänge und Scheitelabstand

↑ Anfang bzw. Ende Kuppenausrundung
↓ Anfang bzw. Ende Wannenausrundung
⬆ Hochpunkt
⬆ Tangentenschnittpunkt
⬆ Tiefpunkt

█ Auftrag
█ Abtrag
--- Lärmschutzwand

⬆ Schacht R-Kanal links
⬆ Schacht R-Kanal rechts

--- Mu lks
--- Mu re
--- R-Kanal links
--- R-Kanal rechts



Satzungsgemäß ausgelegt
in der Zeit vom _____ bis _____
in Stadt / Gemeinde / Amt _____
Zeit und Ort der Auslegung sind ortsüblich bekannt gemacht worden.
Stadt / Gemeinde / Amt _____
(Dienstsiegel) _____
Unterschrift _____

Festgestellt gemäß Beschluss vom heutigen Tage
Hoppegarten, den _____
Landesamt für Bauen und Verkehr
Im Auftrag
(Dienstsiegel) _____
Unterschrift _____

Lagestatus: ETRS 89 Höhenstatus: DHHN 92

KLEPEL & PARTNER - kpi
Ingenieurgesellschaft
für Verkehrswegeplanung mbH
Hermelinweg 7
12623 Berlin
Tel.: (030) 56 295 39 0
Fax.: (030) 56 295 39 20
Geschäftsführer

Datum	Zeichen
bearbeitet 02 / 2020	BH
gezeichnet 02 / 2020	JF
geprüft 02 / 2020	MK

DEGES
Deutsche Einheit Fernstraßenplanungs- und -bau GmbH
Zimmerstraße 54
10117 Berlin
Telefon 030 20243-0
Telefax 030 20243 291
www.deges.de

im Auftrag des
Landes
Brandenburg

Nr.	Art der Änderung	Datum	Zeichen

FESTSTELLUNGSENTWURF

LAND BRANDENBURG
Straße: A 10
Abschn.-Nr.: 030
Station: 12,300
Netzknoten: NK 3448 008
NK 3448 002

Unterlage / Blatt-Nr.: 6 / 2
Höhenplan
Achse 21 - Seeberg Ost
Maßstab: 1 : 1000 / 1 : 100

A 10, km 12,300
Erweiterung der bewirtschafteten Tank- und Rastanlage
Seeberg Ost und West

Aufgestellt:
Düsseldorf, den 03.03.2020 gez. Najajra