

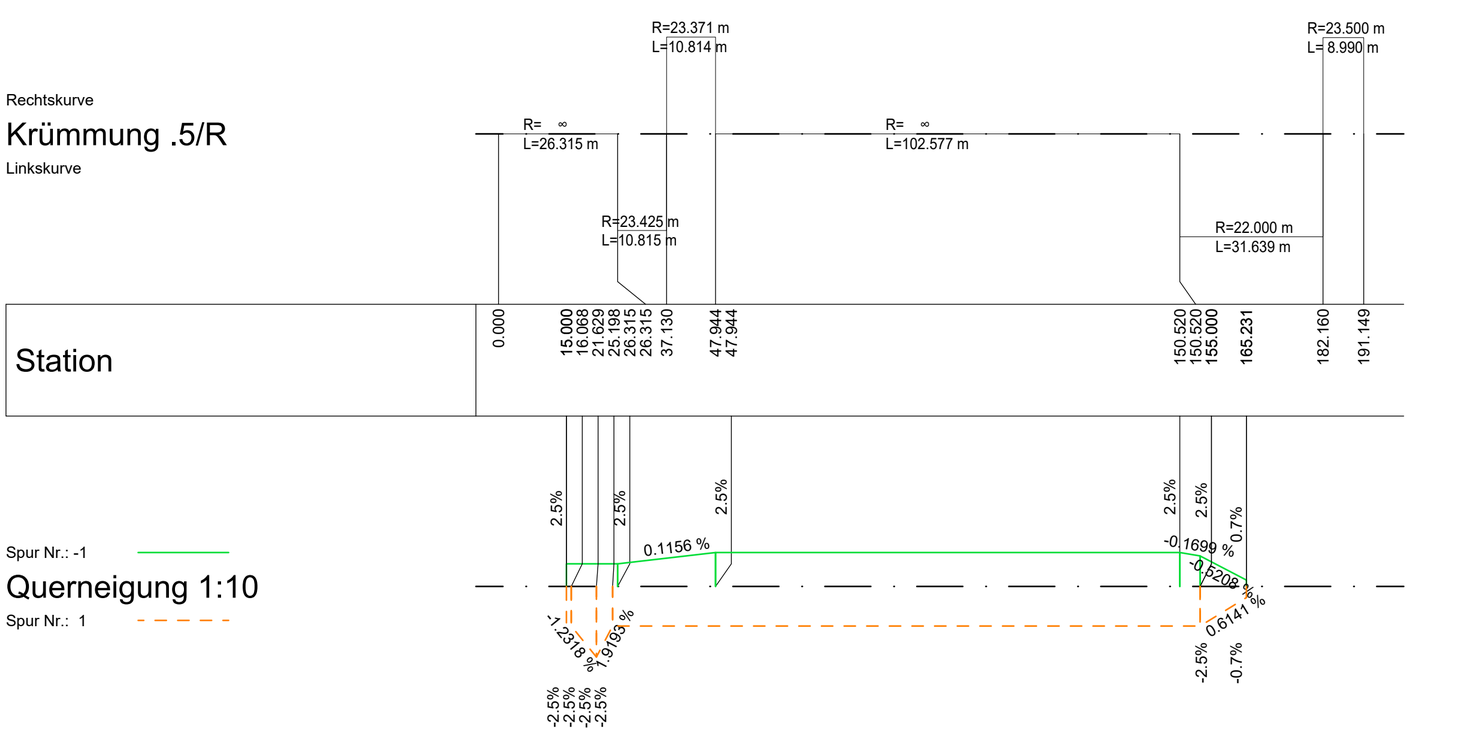

Legende

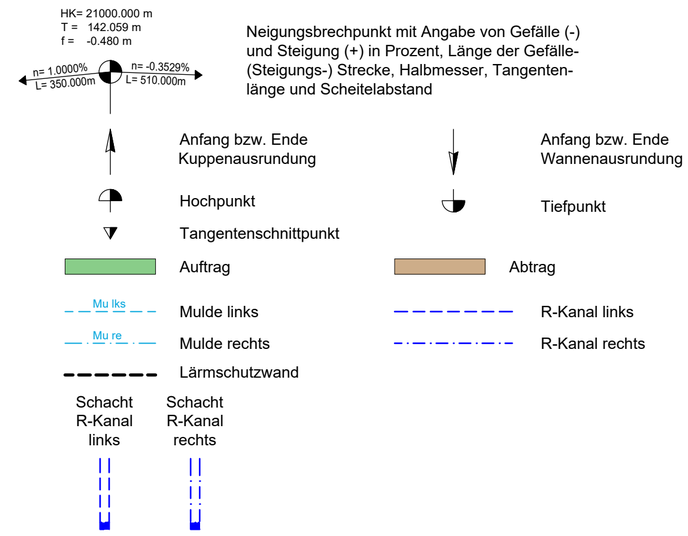

Achsplan
T+R Seeberg Ost

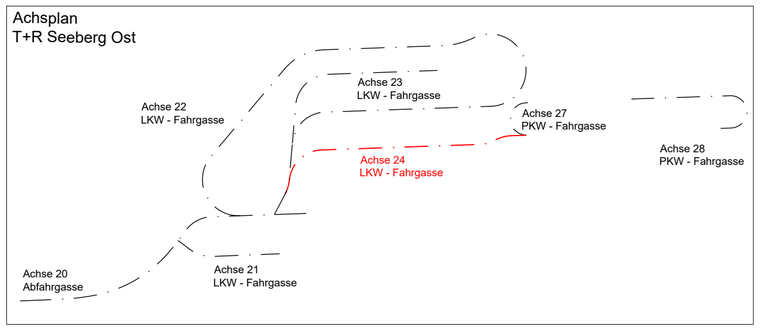

Satzungsgemäß ausgelegt in der Zeit vom _____ bis _____ in Stadt / Gemeinde / Amt_____ Zeit und Ort der Auslegung sind ortsüblich bekannt gemacht worden. Stadt / Gemeinde / Amt _____ (Dienstsiegel) Unterschrift	Festgestellt gemäß Beschluss vom heutigen Tage Hoppegarten, den _____ Landesamt für Bauen und Verkehr Im Auftrag (Dienstsiegel) Unterschrift

Lagestatus: ETRS 89 Höhenstatus: DHHN 92

KLEPEL & PARTNER - *kpi*
Ingenieurgesellschaft
für Verkehrswegeplanung mbH
Hermelinweg 7
12623 Berlin
Tel. : (030) 56 295 39 0
Fax : (030) 56 295 39 20
Geschäftsführer

	Datum	Zeichen
bearbeitet	02 / 2020	BH
gezeichnet	02 / 2020	JF
geprüft	02 / 2020	MK

DEGES
Deutsche Einheit Fernstraßenplanungs- und -bau GmbH
Zimmerstraße 54
10117 Berlin
Telefon 030 20243-0
Telefax 030 20243 291
www.deges.de

im Auftrag des
Landes
Brandenburg

Nr.	Art der Änderung	Datum	Zeichen

FESTSTELLUNGSENTWURF

LAND BRANDENBURG

Straße: A 10
Abschn.-Nr.: 030
Station: 12,300
Netzknoten: NK 3448 008
NK 3448 002

PROJIS-Nr.:

Unterlage / Blatt-Nr.: 6 / 5

Höhenplan
Achse 24 - Seeberg Ost

Maßstab: 1 : 1000 / 1 : 100

A 10, km 12,300
Erweiterung der bewirtschafteten Tank- und Rastanlage
Seeberg Ost und West

Aufgestellt:

Düsseldorf, den 03.03.2020 gez. Najajra