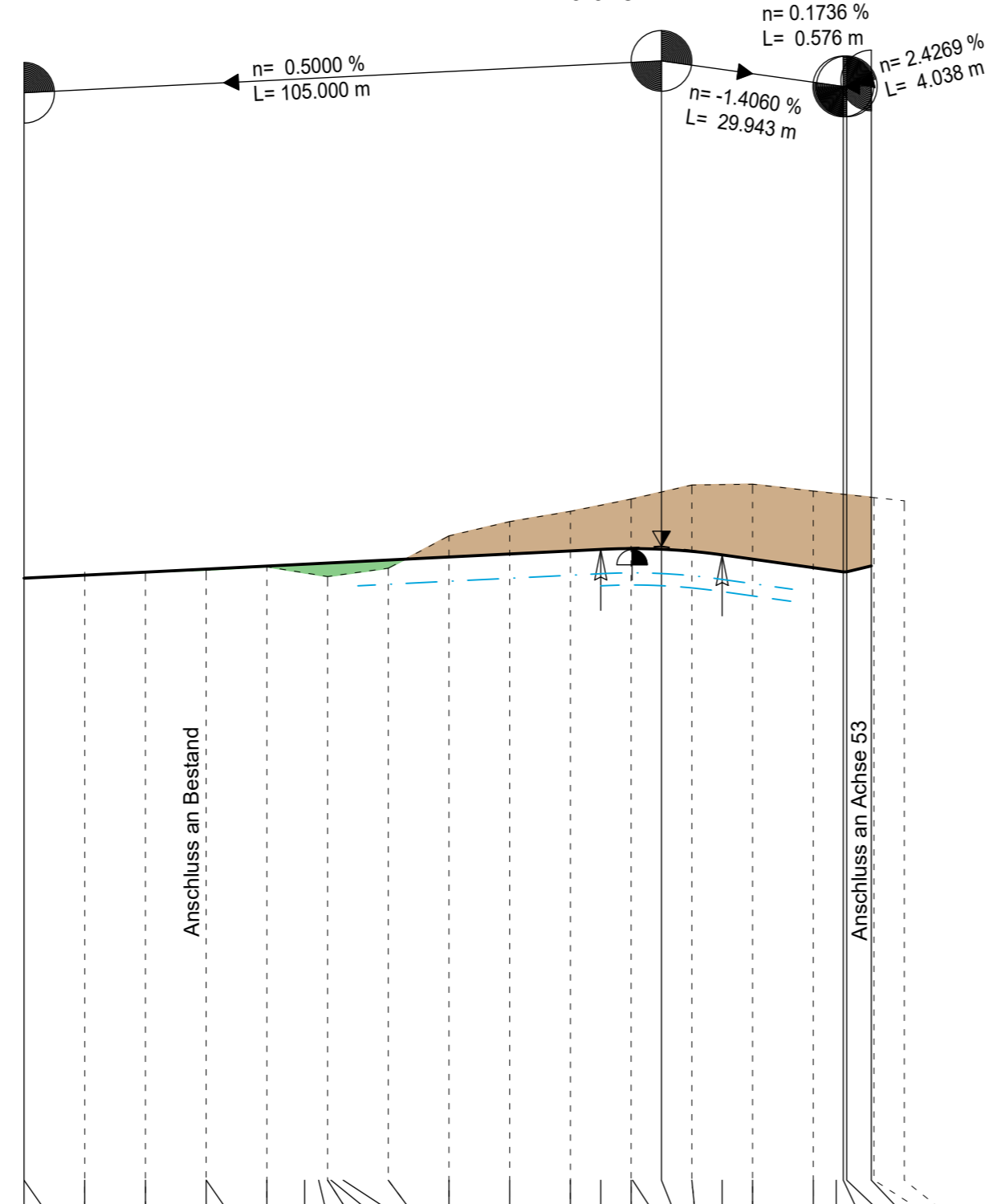


Station= 105.000 m
 Höhe TS= 60.945 m
 HK = 1049.315 m
 T = 10.000 m
 f = -0.048 m



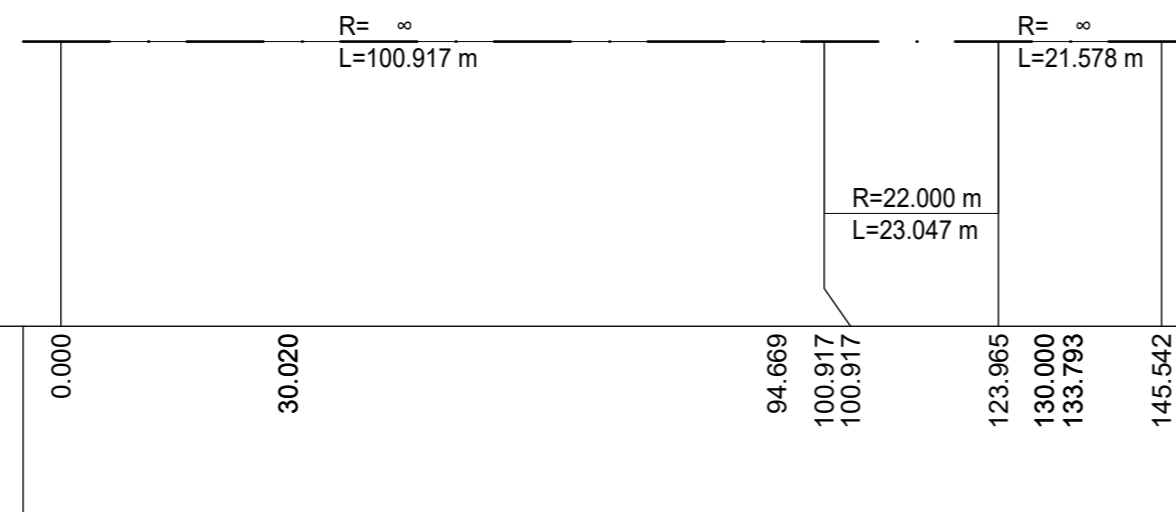
50.000 m ü DHHN 92

Geländehöhe (Horizontkennzahl)		60.521 58	60.553 58	60.608 58	60.651	60.448 58	60.585 58	61.117 58	61.352 58	61.521 58	61.723 58	61.955 58	61.969 58	61.855 58	61.749 58	61.696 58														
Gradientenhöhe (Gradientenlage)		60.420	60.470	60.520	60.570	60.570	60.620	60.651	60.663	60.670	60.673	60.663	60.720	60.770	60.820	60.870	60.895	60.908	60.908	60.908	60.897	60.863	60.804	60.734	60.583	60.540	60.524	60.525	60.525	60.623
Station		0.000	10.000	20.000	30.000	30.020	40.000	46.226	48.537	50.000	50.961	52.580	60.000	70.000	80.000	90.000	95.000	100.000	100.247	105.000	110.000	115.000	120.000	130.000	133.793	134.943	135.519	139.557	140.000	145.000

0+000.0

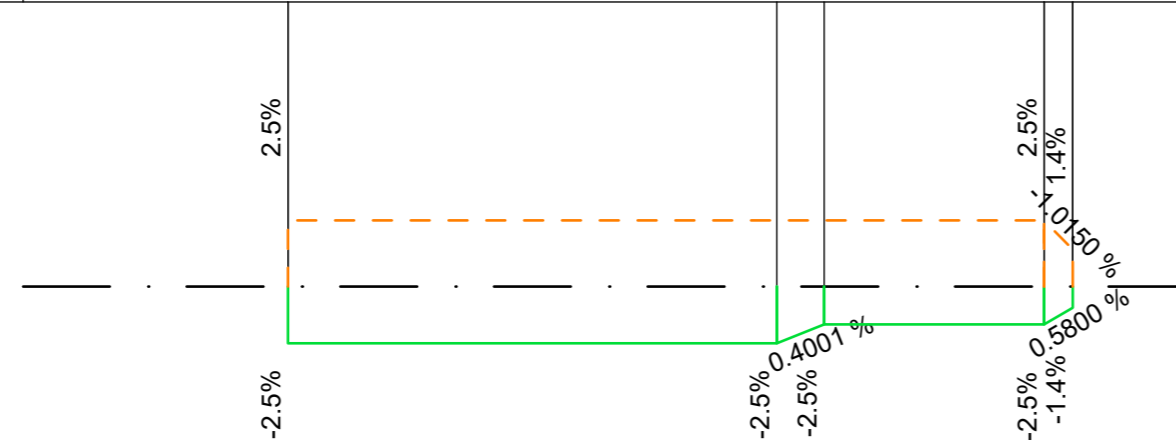
0+100.0

Rechtskurve
 Krümmung .5/R
 Linkskurve

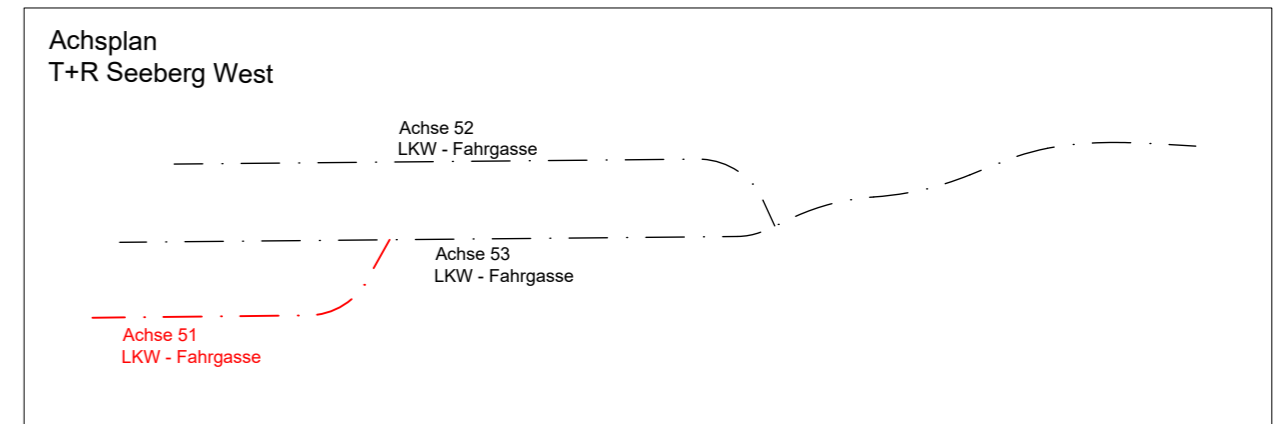
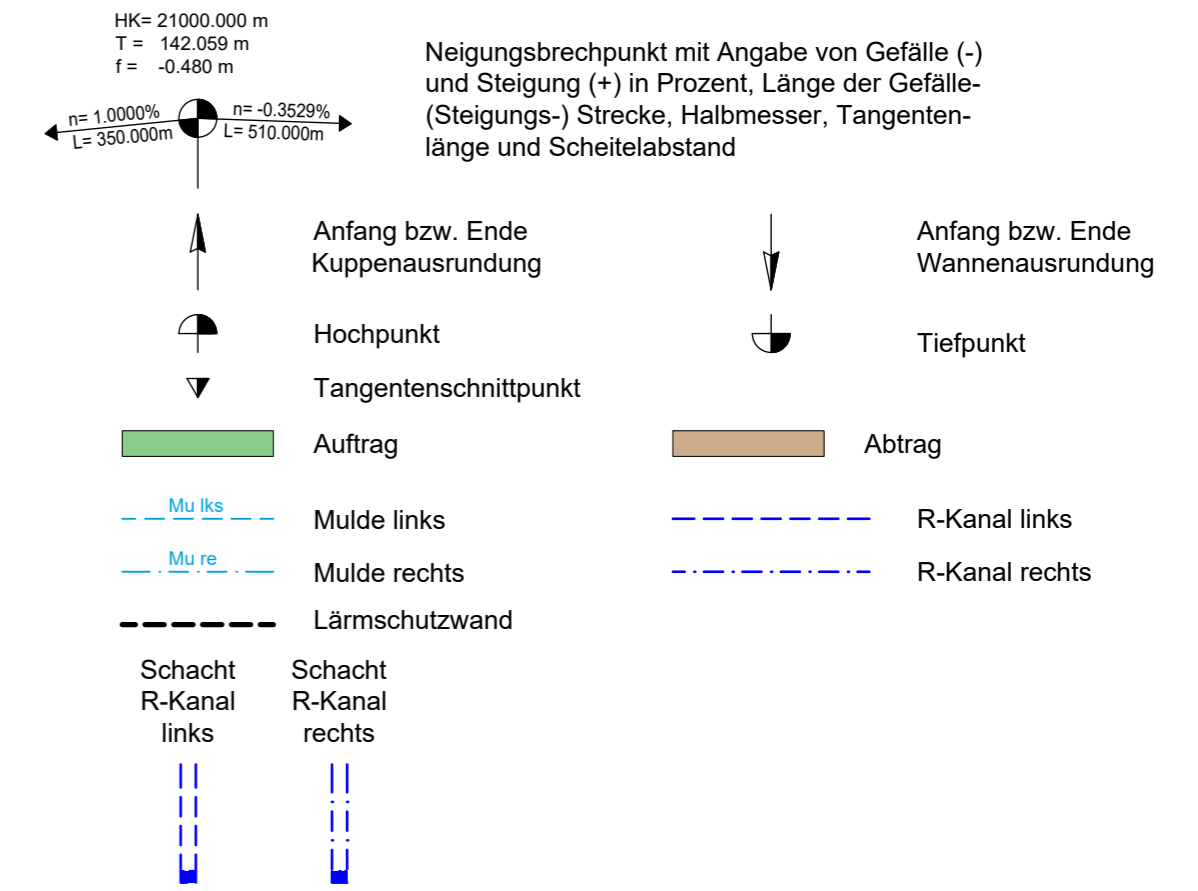


Station	0.000	30.020	94.669	100.917	100.917	123.965	130.000	133.793	145.542
----------------	-------	--------	--------	---------	---------	---------	---------	---------	---------

Spur Nr.: -1
 Querneigung 1:10
 Spur Nr.: 1



Legende



Satzungsgemäß ausgelegt in der Zeit vom _____ bis _____ in Stadt / Gemeinde / Amt _____ Zeit und Ort der Auslegung sind ortsüblich bekannt gemacht worden. Stadt / Gemeinde / Amt _____ (Dienstsigel) _____ Unterschrift _____	Festgestellt gemäß Beschluss vom heutigen Tage Hoppegarten, den _____ Landesamt für Bauen und Verkehr Im Auftrag (Dienstsigel) _____ Unterschrift _____
--	--

Lagestatus: ETRS 89 Höhenstatus: DHHN 92

 KLEPEL & PARTNER - kpi Ingenieurgesellschaft für Verkehrsweplanung mbH Hemmlingweg 7 12623 Berlin Tel.: (030) 56 295 39 0 Fax: (030) 56 295 39 20 G. Koppel Geschäftsführer	Datum	Zeichen	
	bearbeitet	02 / 2020	BH
	gezeichnet	02 / 2020	JF
geprüft	02 / 2020	MK	

DEGES
 Deutsche Einheit Fernstraßenplanungs- und -bau GmbH
 Zimmerstraße 54
 10117 Berlin
 Telefon 030 20243-0
 Telefax 030 20243 291
 www.deges.de

im Auftrag des Landes Brandenburg

Nr.	Art der Änderung	Datum	Zeichen

FESTSTELLUNGSENTWURF

LAND BRANDENBURG 	Straße: A 10 Abschn.-Nr.: 030 Station: 12,300 Netzknoten: NK 3448 008 NK 3448 002	Unterlage / Blatt-Nr.: 6 / 9 Höhenplan Achse 51 - Seeberg West Maßstab: 1 : 1000 / 1 : 100
A 10, km 12,300 Erweiterung der bewirtschafteten Tank- und Rastanlage Seeberg Ost und West		
Aufgestellt: _____		
Düsseldorf, den 03.03.2020 gez. Najajra _____		