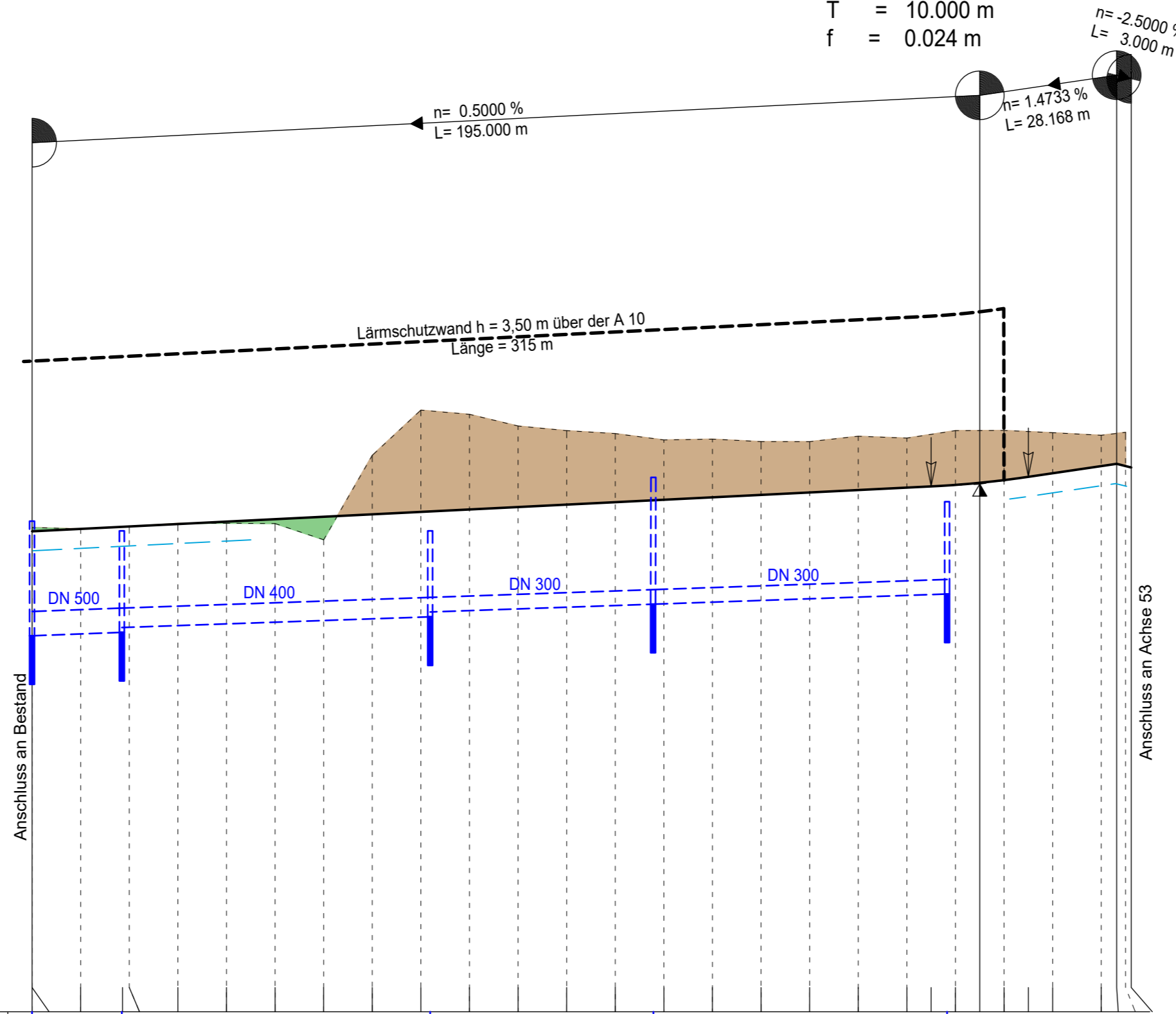
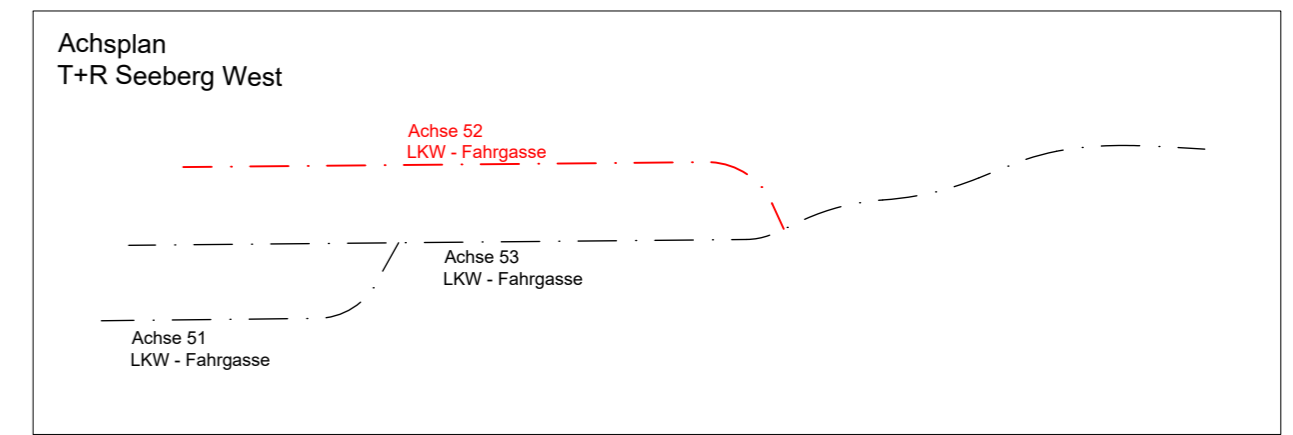
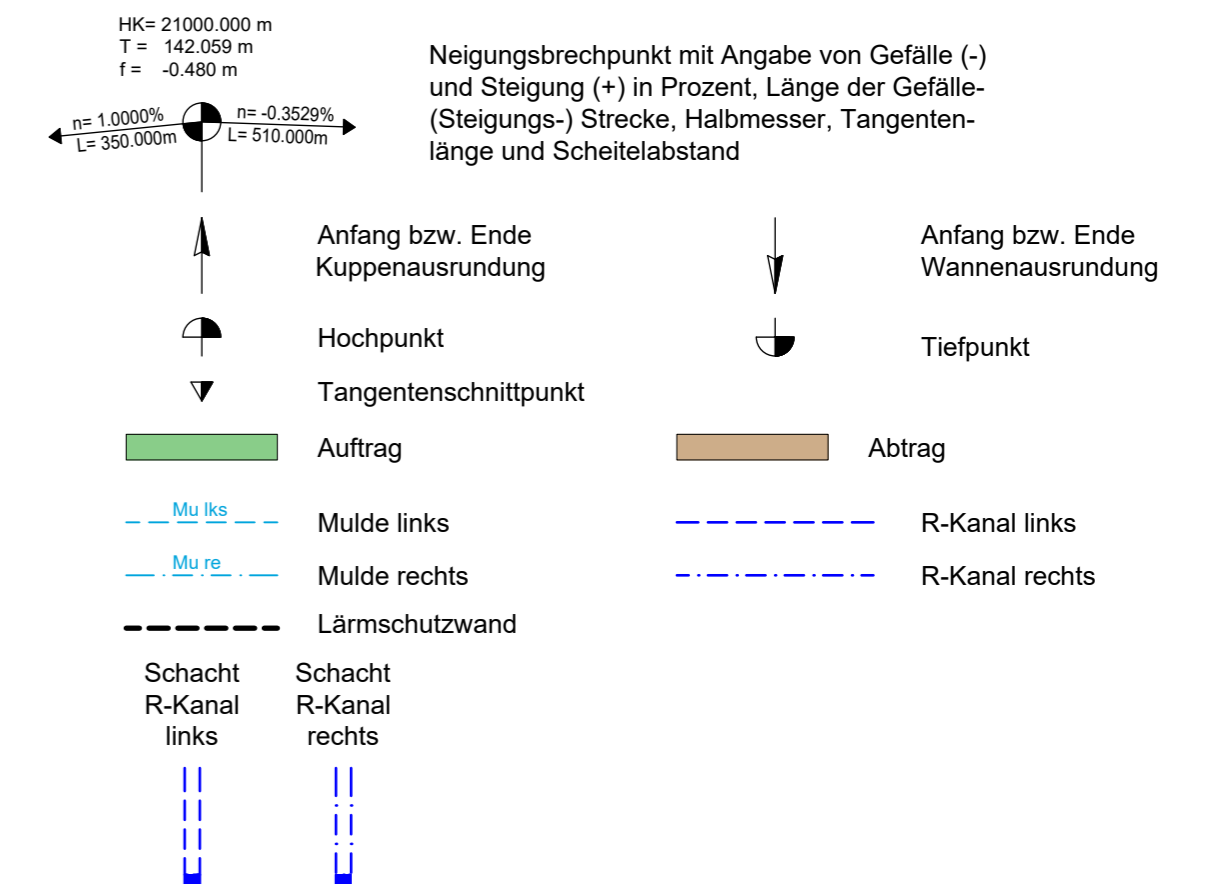


Station= 195.000 m
 Höhe TS= 60.865 m
 HW = 2054.858 m
 T = 10.000 m
 f = 0.024 m



Legende



Satzungsgemäß ausgelegt
 in der Zeit vom _____ bis _____
 in Stadt / Gemeinde / Amt _____
 Zeit und Ort der Auslegung sind ortsüblich bekannt gemacht worden.
 Stadt / Gemeinde / Amt _____
 (Dienstsigel) _____

Festgestellt gemäß Beschluss vom heutigen Tage
 Hoppegarten, den _____
 Landesamt für Bauen und Verkehr
 Im Auftrag
 (Dienstsigel) _____
 Unterschrift _____

Lagestatus: ETRS 89 Höhenstatus: DHHN 92

 KLEPEL & PARTNER - kpi Ingenieurgesellschaft für Verkehrswegeplanung mbH Hemmlingweg 7 12623 Berlin Tel.: (030) 56 295 39 0 Fax: (030) 56 295 39 20 Geschäftsführer	Datum	Zeichen	
	bearbeitet	02 / 2020	BH
	gezeichnet	02 / 2020	JF
	geprüft	02 / 2020	MK

DEGES
 Deutsche Einheit Fernstraßenplanungs- und -bau GmbH
 Zimmerstraße 54
 10117 Berlin
 Telefon 030 20243-0
 Telefax 030 20243 291
 www.deges.de

im Auftrag des Landes Brandenburg

Nr.	Art der Änderung	Datum	Zeichen

FESTSTELLUNGSENTWURF

LAND BRANDENBURG	Straße: A 10 Abschn.-Nr.: 030 Station: 12,300 Netzknoten: NK 3448 008 NK 3448 002	Unterlage / Blatt-Nr.: 6 / 8 Höhenplan Achse 52 - Seeberg West PROJIS-Nr.: Maßstab: 1 : 1000 / 1 : 100
------------------	---	---

A 10, km 12,300
Erweiterung der bewirtschafteten Tank- und Rastanlage Seeberg Ost und West

Aufgestellt:
 Düsseldorf, den 03.03.2020 gez. Najajira

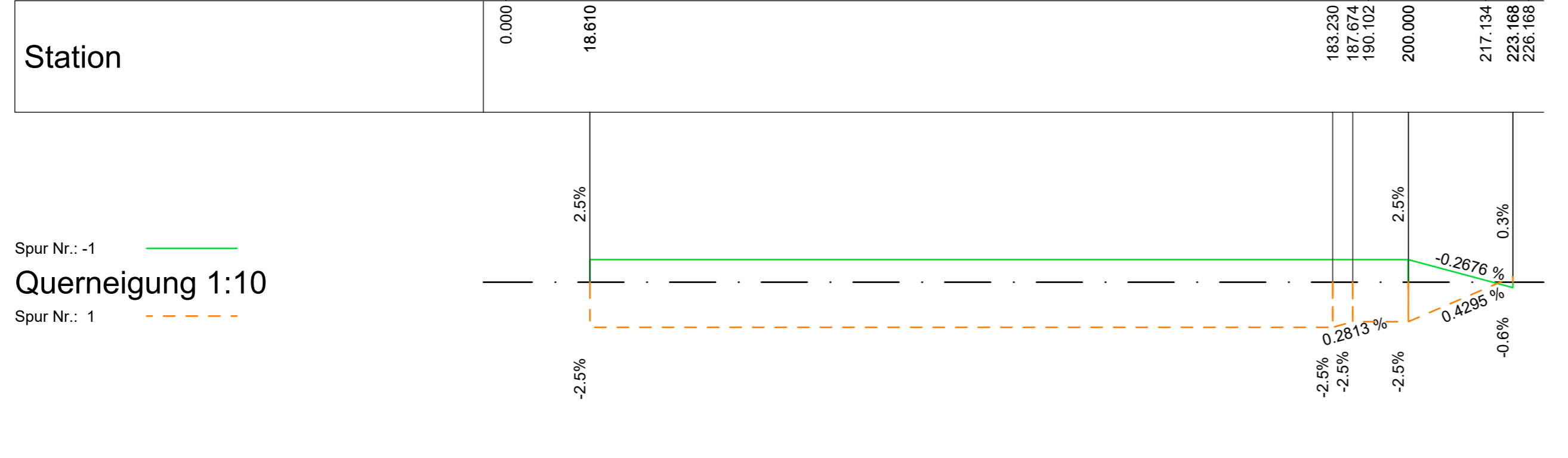
50.000 m ü DHHN 92

Entwässerungsleitung	R140	R130	R120	R110	R100																									
Entwässerungshöhen	0+005.360 DOK 60.10 RSE/A 57.74	0+018.470 DOK 59.90 RSE1 57.91 RSE2 58.01 RSA 57.81	0+081.890 DOK 59.90 RS 58.13 RSE 58.23	0+127.820 DOK 61.00 RSE/A 58.39	0+188.250 DOK 60.50 RSA 58.60																									
Geländehöhe (Horizontkennzahl)	59.969 58	59.941 58	59.992 58	60.054 58	60.056 58	60.050 58	59.717 58	61.454 58	62.385 58	62.298 58	62.058 58	61.962 58	61.902 58	61.771 58	61.788 58	61.737 58	61.736 58	61.847 58	61.809 58	60.815	60.846	60.889	60.945	61.012	61.086	61.920 58	61.867 58	61.928 58		
Gradientenhöhe (Gradientenlage)	59.890	59.890	59.940	59.983	59.990	60.040	60.090	60.140	60.190	60.240	60.290	60.340	60.390	60.440	60.490	60.540	60.590	60.640	60.690	60.740	60.790	60.815	60.846	60.889	60.945	61.012	61.086	61.233	61.280	61.205
Station	0.000	10.000	18.610	20.000	30.000	40.000	50.000	60.000	70.000	80.000	90.000	100.000	110.000	120.000	130.000	140.000	150.000	160.000	170.000	180.000	185.000	190.000	195.000	200.000	205.000	210.000	220.000	223.168	225.000	226.168



Rechtskurve
 Krümmung .5/R
 Linkskurve

Station	0.000	18.610	183.230	187.674	190.102	200.000	217.134	223.168	226.168
---------	-------	--------	---------	---------	---------	---------	---------	---------	---------



Spur Nr.: -1
 Querneigung 1:10
 Spur Nr.: 1